

Общие сведения

Муниципальное казенное дошкольное образовательное учреждение детский сад № 1 п. Нерль

Тип ОУ: дошкольное образовательное

Юридический адрес ОУ: 155030, Тейковский район, п. Нерль, ул. Лесная, д. 22

Фактический адрес ОУ: 155030, Тейковский район, п. Нерль, ул. Лесная, д. 22

Руководители ОУ:

Заведующий: Федотова Валентина Алексеевна

8-963-151-70-31

Ответственные работники
муниципального органа
образования

главный специалист Дмитриева Ольга Витальевна
8-915-842-46-44

Ответственные от
Госавтоинспекции

Левинская Анастасия Вадимовна
8-960-505-09-11

Ответственные работники
за мероприятия по профилактике
детского травматизма

ведущий специалист Чугункина Юлия Николаевна
8-909-249-31-99

Руководитель или ответственный
работник дорожно-эксплуатационной
организации, осуществляющей
содержание УДС*

Мосеичев Андрей Александрович
2-15-32

Руководитель или ответственный
работник дорожно-эксплуатационной
организации, осуществляющей
содержание ТСОДД*

Мосеичев Андрей Александрович
2-15-32
Краснов Владимир Юрьевич

* Дорожно-эксплуатационные организации, осуществляющие содержание УДС, несут ответственность в соответствии с законодательством Российской Федерации (Федеральный закон «О безопасности дорожного движения» №196-ФЗ, КоАП, Гражданский кодекс).

Количество воспитанников: 60

Наличие уголка по БДД _____ имеется, в группах _____
(если имеется, указать место расположения)

Наличие класса по БДД _____ нет _____
(если имеется, указать место расположения)

Наличие автогородка (площадки) по БДД _____ нет _____

Наличие автобуса в ОУ _____ нет _____
(при наличии автобуса)

Владелец автобуса _____
(ОУ, муниципальное образование и др.)

Время работы:

с 7.00 до 19.00 (12 часов)

Телефоны оперативных служб:

МО МВД России «Тейковский» - 2-22-02, 02

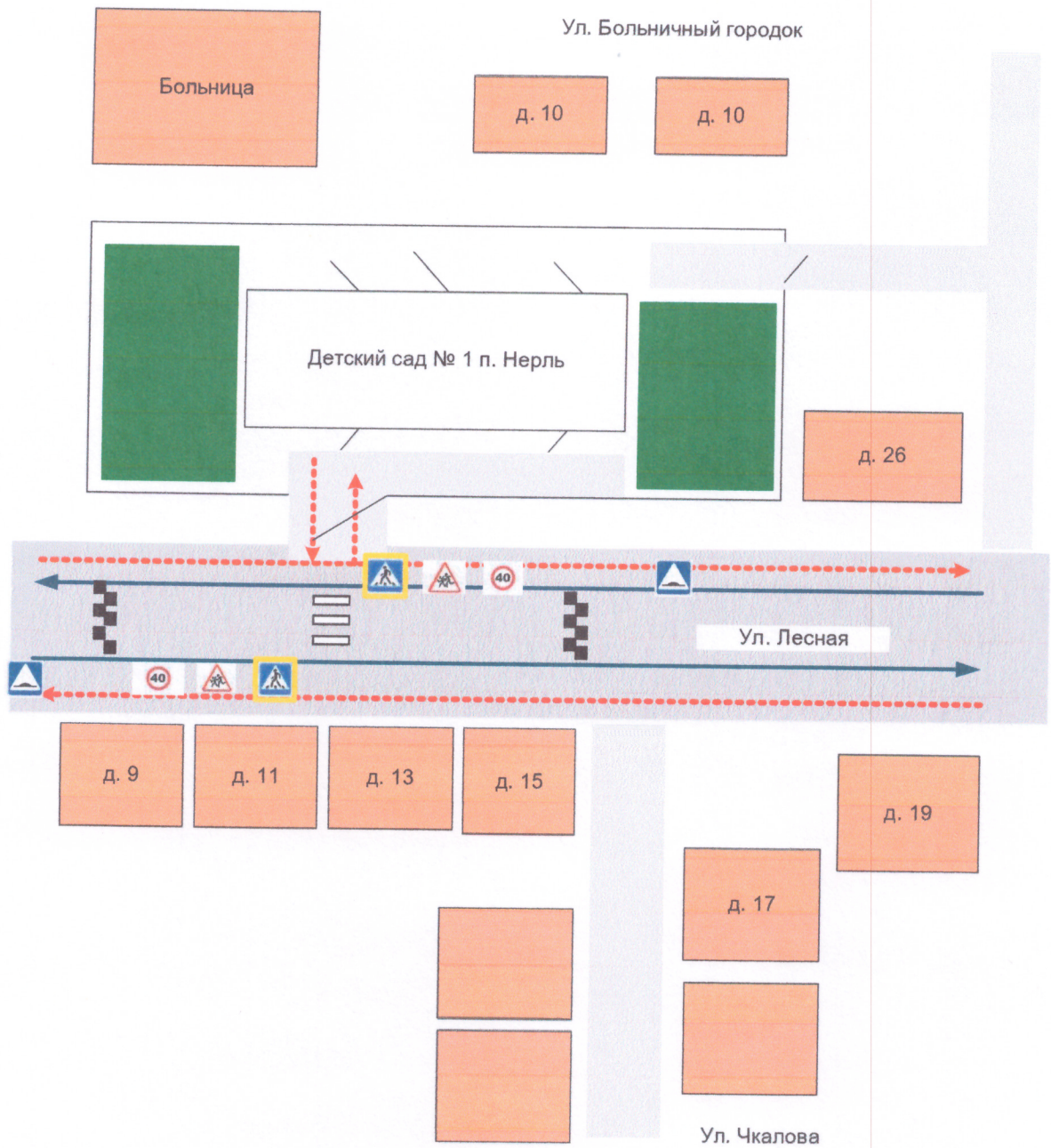
Скорая помощь - 03

Содержание

I. План-схемы образовательного учреждения:

- 1) район расположения ОУ, пути движения транспортных средств и воспитанников;
- 2) организация дорожного движения в непосредственной близости от ОУ с размещением соответствующих технических средств, маршруты движения воспитанников и расположение парковочных мест;
- 3) пути движения транспортных средств к местам разгрузки/погрузки и рекомендуемых безопасных путей передвижения детей по территории образовательного учреждения.

**I. План-схемы ОУ.
План-схема района расположения ОУ,
пути движения транспортных средств и воспитанников**



-  - жилая застройка
-  - проезжая часть
-  - тротуар
-  - движение транспортных средств
-  - движение детей (учеников) в (из) образовательное учреждение

-  - искусственная неровность
-  - пешеходный переход


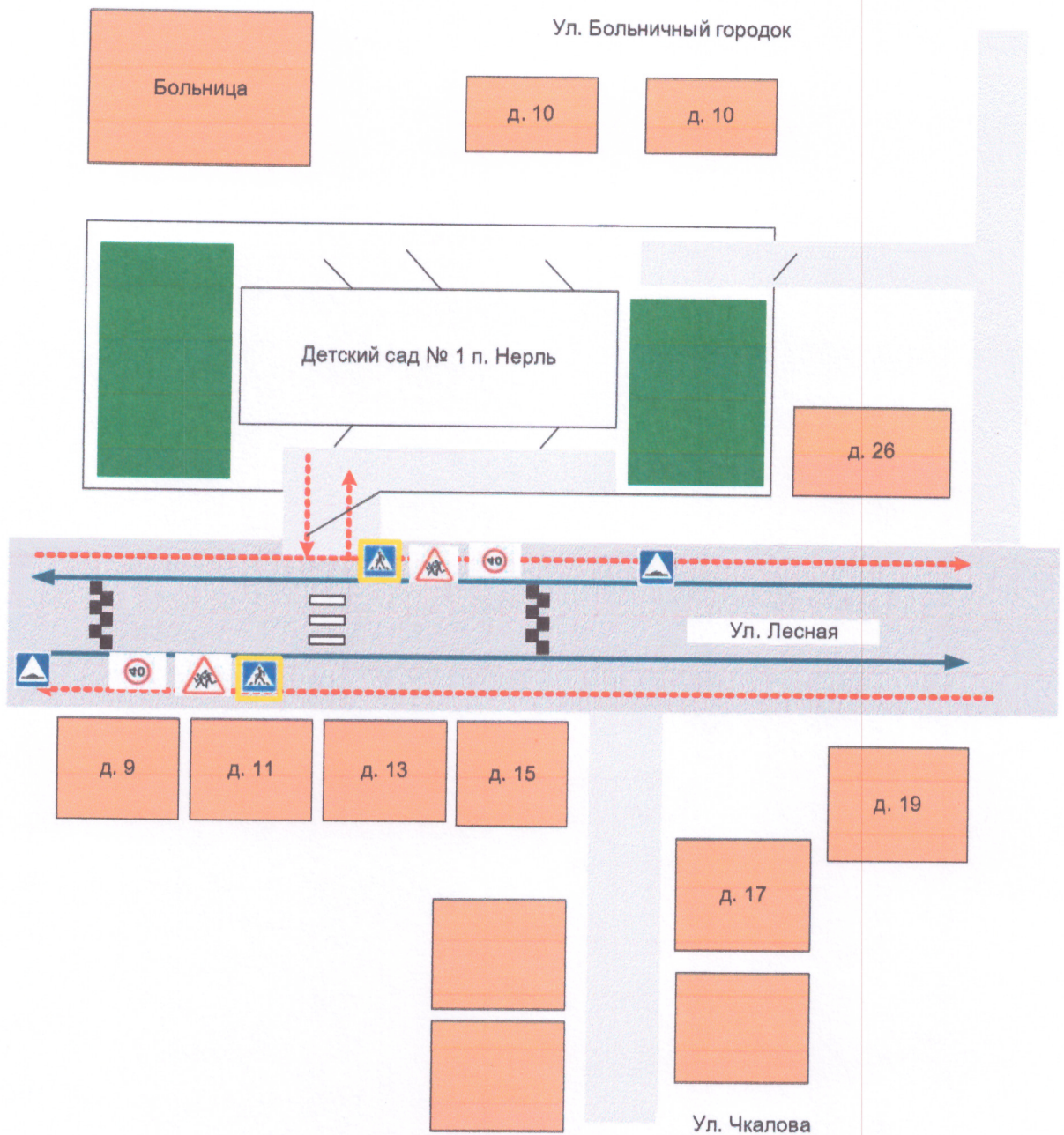








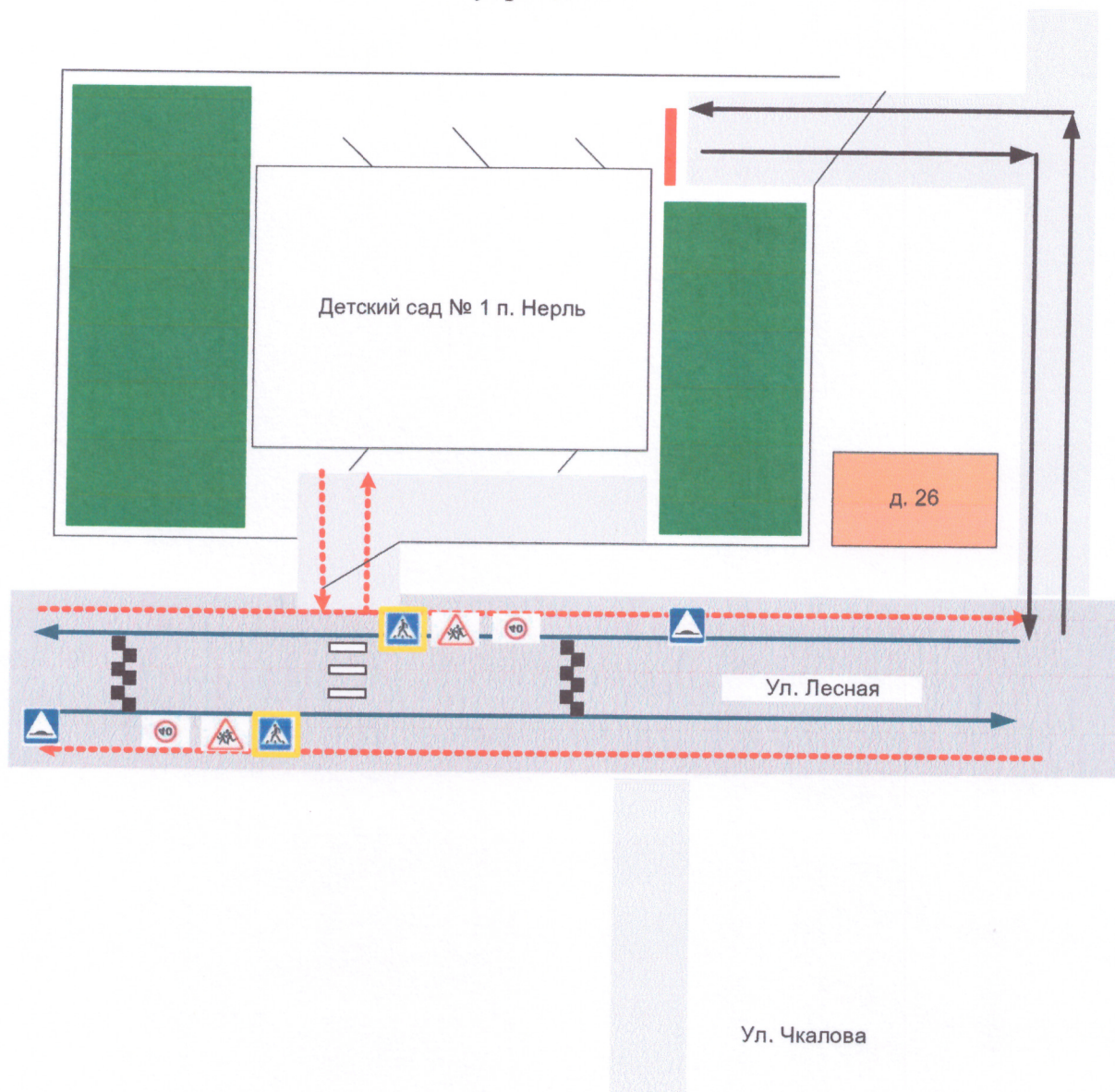
-  - освещенный знак - пешеходный переход












Схема организации дорожного движения в непосредственной близости от образовательного учреждения с размещением соответствующих технических средств, маршруты движения детей и расположение парковочных мест



- | | | | |
|-------------------------------------------------------------------------------------|----------------------------------------|-------------------------------------------------------------------------------------|---------------------------------------------------------------|
|  | - жилая застройка |  | - движение транспортных средств |
|  | - проезжая часть |  | - движение детей (учеников) в (из) образовательное учреждение |
|  | - тротуар | | |
|  | - искусственная неровность |  | - пешеходный переход |
|  | - освещенный знак - пешеходный переход | | |

Пути движения транспортных средств к местам разгрузки/погрузки и рекомендуемые пути передвижения детей по территории образовательного учреждения



-  - место разгрузки/погрузки
-  - въезд/выезд грузовых транспортных средств
-  - въезд/выезд грузовых транспортных средств
-  - жилая застройка
-  - проезжая часть
-  - тротуар
-  - движение транспортных средств
-  - движение детей (учеников) в (из) образовательное учреждение
-  - искусственная неровность
-  - пешеходный переход
-  - освещенный знак - пешеходный переход